財政經濟篇

法規

經濟部公告

中華民國 103 年 8 月 29 日
經地字第 10304604050 號

主　　旨：公告訂定「地質遺跡地質敏感區（H0005 鼻頭角海蝕地形、H0006 萊萊火成岩脈）」、「地質遺跡地質敏感區（H0007 桶盤嶼玄武岩、H0008 七美嶼凝灰角礫岩）」，並自即日生效。

依　　據：地質法第五條第一項、地質敏感區劃定變更及廢止辦法第三條及第十三條第一項。

公告事項：地質遺跡地質敏感區（H0005 鼻頭角海蝕地形、H0006 萊萊火成岩脈）」範圍圖詳如附件 1、附件 2、附件 3；「地質遺跡地質敏感區（H0007 桶盤嶼玄武岩、H0008 七美嶼凝灰角礫岩）」範圍圖詳如附件 4、附件 5、附件 6、附件 7，劃定計畫書得向新北市政府、澎湖縣政府或本部中央地質調查所閱覽或逕自本部中央地質調查所全球資訊網站（網址：http://www.moeacgs.gov.tw/main.jsp）「地質法專區」下載電子檔。

部　　長　杜紫軍

地質遺跡地質敏感區範圍圖

H0005 鼻頭角海蝕地形　　【97232047 鼻頭角】



圖例

地質敏感區範圍

底圖：臺灣地區五千分之一像片基本圖(第三版)

比例尺　五千分之一

100 0 100 200 300 400 500 M

等高線間隔：首曲線間隔5公尺

高　　程：自臺灣基隆平均海水面為零公尺起算

平 面 控 制：採用聯勤測繪署中華民國69年檢測三角點結果，以南投鳳凰塑鎮虎仔山三角點為原點

虎子山三角點地理座標：東經120 58'25.9750"

北緯 23 58'32.3400"

投　　影：橫麥卡脫投影，經線二度分帶，中央子午線東經121 E

方 格 線：橫麥卡脫投影坐標系統500公尺方格

面　　積：本圖幅涵蓋地面(包括水面)面積為698.1562公頃

主 管 機 關：內政部

主 辦 機 關：臺灣省林務局

合 作 機 關：行政院農業委員會

林務局農林航空測量所 中華民國83年 8 月22日航空攝影

83年11月野外，84年9月檢測

中華民國85年12月聯合勤務總司令部測繪署印刷

編角圖

磁 正 方
北 北 格

正北方為以圖幅中央經線為準，磁北方為地中華民國79年平均經緯儀，每年磁量西移約2.4分。

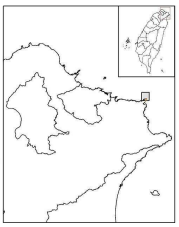

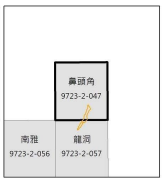

地質敏感區劃定：經濟部　　製圖年度：中華民國103年

地質遺跡地質敏感區範圍圖
H0005 鼻頭角海蝕地形

【97232057　龍洞】

圖例

地質敏感區範圍

底圖：臺灣地區五千分之一像片基本圖(第三版)

比例尺　五千分之一

100　0　100　200　300　400　500 M

等高線間隔：首曲線間隔5公尺

高　　程：由臺灣基隆平均海水面為零公尺起算

平 面 控 制：採用聯勤測量署中華民國69年檢測三角點結果，以南投縣鹿谷鎮虎仔山三角點為原點

虎子山三角點坐標並標：東經120 58'25.9750"

北緯 23 58'32.3400"

投　　影：橫麥卡脫投影，經差二度分帶，中央子午線東經121 E

方 格 線：橫麥卡脫投影坐標系統500公尺方格

面　　積：本圖幅涵蓋地面(包括水面)面積為698.2924公頃

主 管 機 關：內政部

主 辦 機 關：臺灣省林務局

合 作 機 關：行政院農業委員會

林務局農林航空測量所 中華民國83年 8 月22日航空攝影

83年12月野外，84年10月檢測

中華民國85年12月製合勤務總司令部測量署印刷

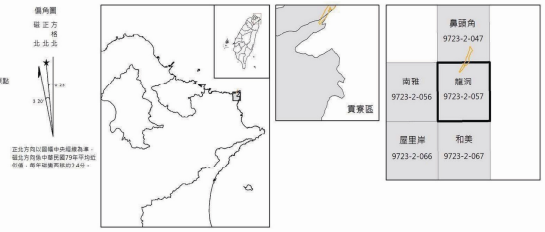

地質敏感區劃定：經濟部

製圖年度：中華民國103年

地質遺跡地質敏感區範圍圖

H0006 萊萊火成岩脈

【97232100　卯澳】

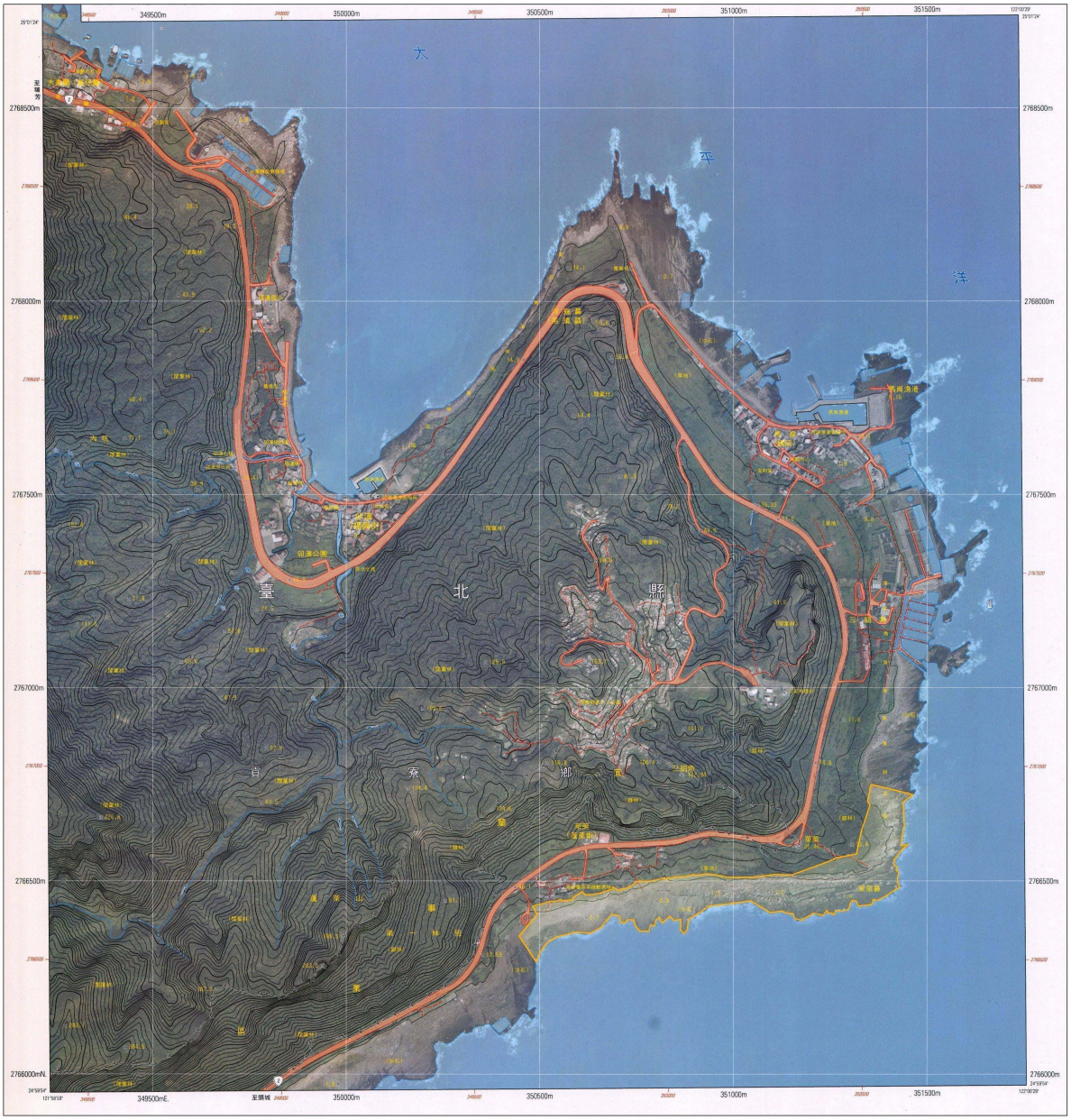

圖例

地質敏感區範圍

底圖：臺灣地區五千分之一像片基本圖(第二版)

比例尺　五千分之一

100　0　100　200　300　400　500 M

高　　程：自臺灣基隆平均海水面為零公尺起算

投　　影：橫麥卡脫投影，經差二度分帶，中央子午線東經121 E

方 格 線：橫麥卡脫投影坐標系統500公尺方格

坐標系統：採用內政部八十六年公布之「1997」臺灣大地基準(Taiwan Datum 1997, 簡稱TWD97)，圖面外科體紅色方格坐標註記為TWD67參考坐標

地球原子：採用1980年國際大地測量及地球物理學聯合會(IUGG)公布之參考橢球體(GRS80)

等高線間隔：首曲線5公尺

圖　　幅：本圖幅區域地貌(包括水面)實橫為699.8067公頃

主管機關：內政部

測圖單位：國防部軍備局生產製造中心第四〇一廠

中華民國93年12月20日航空攝影

94年12月野外調查

95年9月測製

偏角圖

磁北 正北 方格北

0 2′

3 42′

正北方向以圖幅中央經線為準，磁北方向係中華民國94年平均位置，每年變動西移約4分17秒。

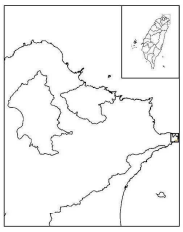

小關嶺 9723-2-089	
桂安 9723-2-099	卯澳 9723-2-100
鷺鷥石 9722-1-009	蓬萊街 9722-1-010

地質敏感區劃定：經濟部

製圖年度：中華民國103年

地質遺跡地質敏感區範圍圖
H0007 桶盤嶼玄武岩

【93203091 桶盤嶼】



圖例

地質敏感區範圍

底圖：臺灣地區五千分之一像片基本圖(第四版)

比例尺　五千分之一

100　0　100　200　300　400　500 M

高　　程：自臺灣基隆平均海水面為零公尺起算

投　　影：橫麥卡脫投影，經差二度分帶，中央子午線東經119°E

方　格　線：橫麥卡脫投影坐標系統500公尺方格

坐標系統：採用內政部八十六年公布之「1997」臺灣大地基準(Taiwan Datum 1997, 簡稱TWD97)，圖廓外料體紅色方格坐標註記係TWD67參考坐標

地球原子：採用1980年國際大地測量學及地球物理學聯合會(IUGG)公布之參考橢球體(GRS80)

等高線間隔：首曲線5公尺

面　　積：本圖幅涵蓋地區(包括水面)面積為706.8648公頃

主管機關：內政部

測圖單位：國防部軍備局生產製造中心第四０一廠

中華民國94年9月7日航空攝影

94年12月野外調查

95年6月測製

圖角圖

磁北　正北　方格北

正北方向以圖幅中央經線為準，磁北方向係中華民國94年平均位置，偏北磁偏西等約3.9時。

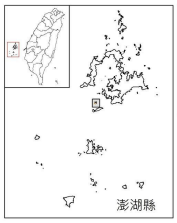

鐘鼎嶼 9320-3-081	風櫃尾 9320-3-082
桶盤嶼 9320-3-091	虎井嶼(北部) 9320-3-092
虎井嶼 9319-4-001	虎井嶼(東部) 9319-4-002

地質敏感區劃定：經濟部　　製圖年度：中華民國103年

地質遺跡地質敏感區範圍圖

H0008 七美嶼凝灰角礫岩

【92192017 七美嶼】

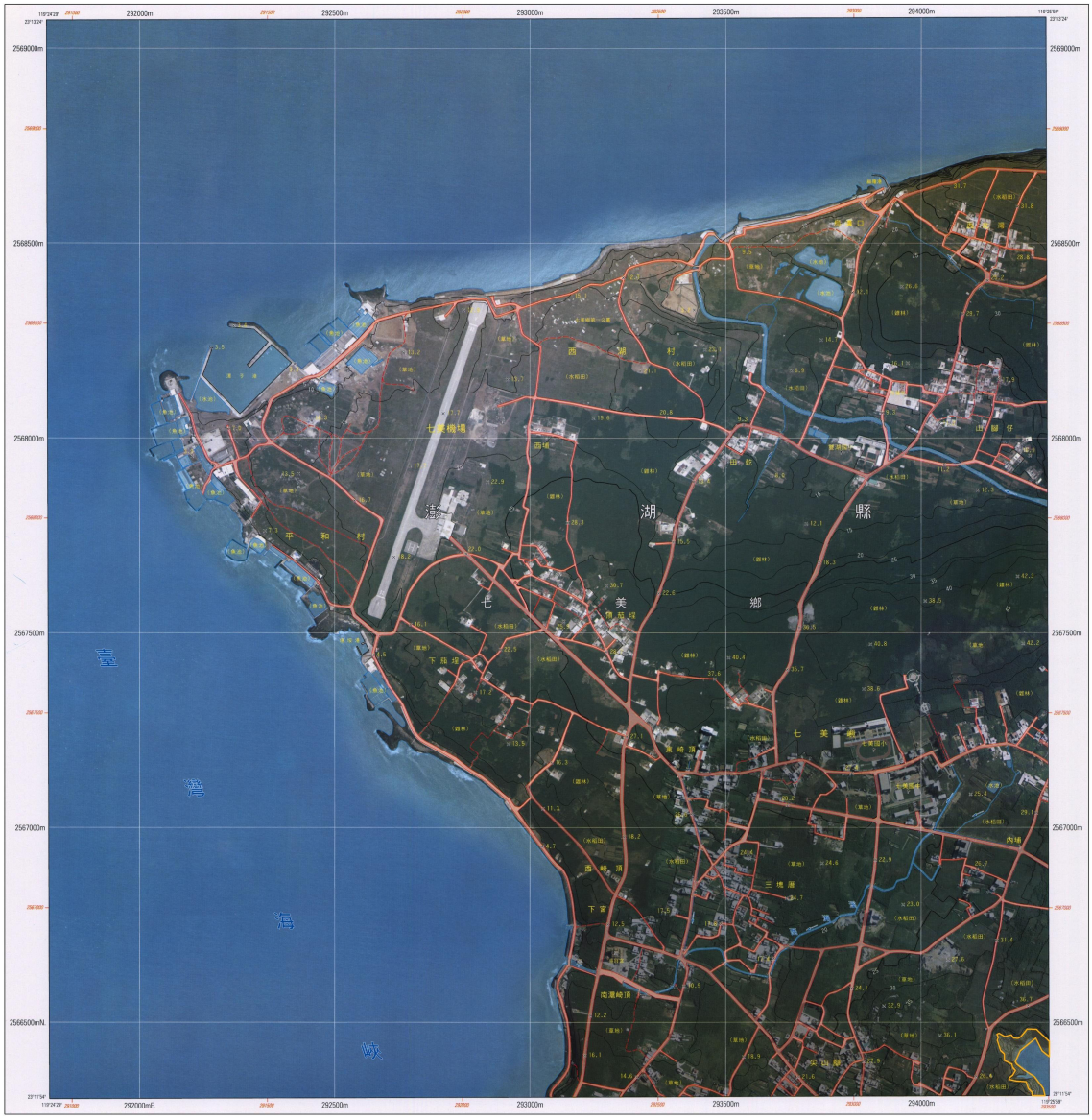

圖例

地質敏感區範圍

底圖：臺灣地區五千分之一像片基本圖(第四版)

比例尺　五千分之一

100　0　100　200　300　400　500　M

高　　程：自臺灣基隆平均海水面為零公尺起算

投　　影：橫麥卡拖投影，經線二度分帶，中央子午線東經119°E

方 格 線：橫麥卡拖投影坐標系統500公尺方格

坐 標 系 統：採用內政部八十六年公布之「1997，臺灣大地基準(Taiwan Datum 1997, 簡稱TWD97)」圖資系與國紅色方格坐標記號為TWD67參考坐標

地 球 原 子：採用1980年國際大地測量學及地球物理學聯合會(IUGG)公布之參考橢球體(GRS80)

等高線間隔：測繪線5公尺

面　　積：本圖幅涵蓋範圍(包括水面)面積為708.4123公頃

主 管 機 關：內政部

測 繪 單 位：國防部軍備局生產製造中心第四０一廠

中華民國94年8月28日航空攝影

94年12月野外調查

95年6月測製

磁角圖

磁 正 方
北 北 北

正北方與以圖幅中央經線為準，磁北方與每年變異數約為平均七分鐘，每年磁圖西移約38秒。

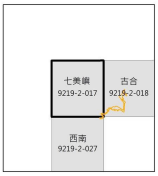

地質敏感區劃定：經濟部　　製圖年度：中華民國103年

地質遺跡地質敏感區範圍圖

H0008 七美嶼凝灰角礫岩

【92192018　古合】

圖例

地質敏感區範圍

底圖：臺灣地區五千分之一像片基本圖(第四版)

比例尺　五千分之一

100　0　100　200　300　400　500 M

高　　程：白線隱基隆平均海水面為零公尺起算

投　　影：橫麥卡託投影，經差二度分帶，中央子午線東經119°E

方 格 線：橫麥卡託投影坐標系統500公尺方格

坐標系統：採用內政部八十六年公布之「1997，臺灣大地基準(Taiwan Datum 1997, 簡稱TWD97)」圖廓外斜體紅色方格坐標註記為TWD67參考坐標

地球原子：採用1980年國際大地測量學及地球物理學聯合會(IUGG)公布之參考橢球體(GRS80)

等高線間隔：兩條線5公尺

面　　積：本圖幅涵蓋地面(包括水面)面積為708.4168公頃

主管機關：內政部

測圖單位：國防部軍備局生產製造中心第四O一廠

中華民國94年8月28日航空攝影

94年12月野外調查

95年6月測製

偏角圖

磁北 正北 方格北

正北方向以臺灣中央經線為準，磁北方向係中華民國94年平均紀年值，每年磁偏角移約18秒。

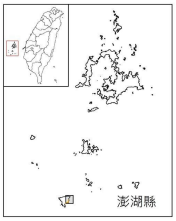

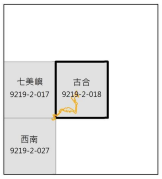

地質敏感區劃定：經濟部　　製圖年度：中華民國103年

地質遺跡地質敏感區範圍圖

H0008 七美嶼凝灰角礫岩

【92192027　西南】



圖例

地質敏感區範圍

底圖：臺灣地區五千分之一像片基本圖(第四版)

比例尺　五千分之一

100　0　100　200　300　400　500 M

寬　　程：自臺灣基隆平均海水面為零公尺起算

投　　影：橫麥卡脫投影，經差二度分帶，中央子午線東經119°E

方　格　線：橫麥卡脫投影坐標系統500公尺方格

坐標系統：採用內政部八十六年公布之「1997，臺灣大地基準(Taiwan Datum 1997, 簡稱TWD97)，圖廓外斜體紅色方格坐標註記係TWD67參考坐標

地球原子：採用1980年國際大地測量學及地球物理學聯合會(IUGG)公布之參考橢球體(GRS80)

等高線間隔：首曲線5公尺

面　　積：本圖幅涵蓋地區(包括水面)面積為708.5422公頃

主管機關：內政部

測圖單位：國防部軍備局生產製造中心第四０一廠

中華民國94年8月28日航空攝影

94年12月野外調查

95年6月測製

偏角圖

磁北　方格北　正北

正北方向以圖幅中央經線為準，磁北方向係中華民國94年平均偏角值，磁北磁偏因年的減移。

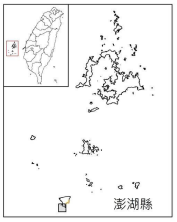

地質敏感區劃定：經濟部　　製圖年度：中華民國103年