檔　　號：
保存年限：

學術

內政部　函

地址：100218臺北市中正區徐州路5號
聯絡人：邵泰璋
電話：02-23565273
傳真：02-23976875
電子信箱：moi1553@moi.gov.tw

11052
台北市信義區基隆路2段51號13樓之3

受文者：中華民國全國建築師公會

發文日期：中華民國112年10月24日
發文字號：台內地字第11202664243號
速別：普通件
密等及解密條件或保密期限：
附件：如說明二

主旨：本部訂於112年11月10日辦理「三維地籍建物建置成果應用交流會」，請轉知所屬報名參加，請查照。

說明：

一、本部依據行政院核定「邁向3D智慧國土-國家底圖空間資料基礎建設計畫（110-114）」，採補助全國直轄市、縣（市）政府地政機關方式推動其中「三維地籍建物整合建置」子計畫，目前已陸續建置新成屋三維地籍建物產權模型超過23萬筆及既有成屋建號定位點資料370萬筆空間資料，並已有應用於網路服務圖台案例，爰邀請部分機關分享其應用成果，透過意見交流提升三維地籍建物資料建置後之加值應用價值，擴大本計畫成果效益。

二、本活動相關資訊概述如下（詳參附件）：

(一)時間：112年11月10日13:30-17:00，自13:00起報到。

(二)地點：國家圖書館3樓國際會議廳（臺北市中正區中山南路20號，容量約200人）

(三)邀請對象：

1、中央、各直轄市、縣(市)政府機關（地政、戶政、建管、消防、國土計畫及財稅等潛在資料應用機關），同機關原則至多2人報名與會。

2、地政相關從業公（學）會（地政士、不動產估價

MM12oo10II245516dd04ss11MU75SQ3A

理事長	會務常務理事	財務常務理事	主任委員	秘書長	秘書	承辦人

全國建築師公會 收文 112年10月26日 第2718號

正本

檔　　號：
保存年限：

學術

內政部　函

地址：100218臺北市中正區徐州路5號
聯絡人：邵泰璋
電話：02-23565273
傳真：02-23976875
電子信箱：moi1553@moi.gov.tw

11052
台北市信義區基隆路2段51號13樓之3

受文者：中華民國全國建築師公會

發文日期：中華民國112年10月24日
發文字號：台內地字第11202664243號
速別：普通件
密等及解密條件或保密期限：
附件：如說明二

主旨：本部訂於112年11月10日辦理「三維地籍建物建置成果應用交流會」，請轉知所屬報名參加，請查照。

說明：

一、本部依據行政院核定「邁向3D智慧國土-國家底圖空間資料基礎建設計畫（110-114）」，採補助全國直轄市、縣（市）政府地政機關方式推動其中「三維地籍建物整合建置」子計畫，目前已陸續建置新成屋三維地籍建物產權模型超過23萬筆及既有成屋建號定位點資料370萬筆空間資料，並已有應用於網路服務圖台案例，爰邀請部分機關分享其應用成果，透過意見交流提升三維地籍建物資料建置後之加值應用價值，擴大本計畫成果效益。

二、本活動相關資訊概述如下（詳參附件）：

(一)時間：112年11月10日13:30-17:00，自13:00起報到。

(二)地點：國家圖書館3樓國際會議廳（臺北市中正區中山南路20號，容量約200人）

(三)邀請對象：

1、中央、各直轄市、縣(市)政府機關（地政、戶政、建管、消防、國土計畫及財稅等潛在資料應用機關），同機關原則至多2人報名與會。

2、地政相關從業公（學）會（地政士、不動產估價

裝　訂　線

MM12oo10II245516dd04ss11MU75SQ3A

師、不動產經紀業、租賃住宅服務業、建築師、測量技師及測繪業等）。

(四)報名方式：即日起至112年11月5日23時止，至本部地政司全球資訊網「活動報名」專區完成線上報名（具公務人員身分者，課程編號：LA1110；其他與會者，課程編號：WK1110），核准報名者將收到系統自動寄發之電子郵件。因名額有限，請儘速完成報名。

(五)全程參與之公務人員，將給予終身學習認證時數3小時；地政士、建築師及測量技師全程參與者，本部將協助其取得各該專業領域參訓證明文件或訓練積分。

三、響應環保政策，請自備環保杯，並儘量搭乘大眾運輸工具與會。

正本：中華民國地政士公會全國聯合會、中華民國不動產仲介經紀商業同業公會全國聯合會、中華民國不動產估價師公會全國聯合會、中華民國不動產代銷經紀商業同業公會全國聯合會、中華民國租賃住宅服務商業同業公會全國聯合會、中華民國不動產開發商業同業公會全國聯合會、中華民國測繪業商業同業公會、臺北市測繪業商業同業公會、新北市測繪業商業同業公會、臺中市測繪業商業同業公會、中華民國全國建築師公會、臺北市測量技師公會、臺灣省測量技師公會、中華民國地籍測量學會、中國土地改革協會、台灣地理資訊學會、國家發展委員會國土區域離島發展處、各直轄市政府、縣(市)政府、本部國土管理署、消防署、國土測繪中心、戶政司、民政司、資訊服務司、統計處

副本：本部地政司（地籍科、地價科、地權科、土地徵收科、方域科、住宅租賃管理科、不動產交易科、土地重劃科、土地開發管理科、衛星測量中心）(均含附件)

部長 林右昌

MM12oo10I1245516dd04ss11MU75SQ3A

三維地籍建物建置成果應用交流會計畫

一、目的：本部依據行政院核定「邁向3D 智慧國土-國家底圖空間資料基礎建設計畫(110-114)」，採補助全國直轄市、縣(市)政府地政機關方式推動其中「三維地籍建物整合建置」子計畫，目前已陸續建置新成屋三維地籍建物產權模型超過23萬筆及既有成屋建號定位點資料370萬筆，並已有應用於網路服務圖台案例，爰邀請部分機關分享其應用成果，透過意見交流提升三維地籍建物資料建置後之加值應用價值，擴大本計畫成果效益。

二、時間：112年11月10日（星期五）13:30~17:00，自13:00起報到。

三、地點：國家圖書館3樓國際會議廳（臺北市中正區中山南路20號，容量約200人）。

四、邀請對象：*全程參與者協助取得學習時數、訓練積分或參訓證明

1.中央、各直轄市、縣(市)政府機關（地政、戶政、建管、消防、國土計畫、財稅等潛在資料應用機關）公務人員*，同機關原則至多2人報名與會

2.地政相關公（學）會（地政士*、不動產估價師、不動產經紀業、租賃住宅服務業、建築師*、測量技師*及測繪業等）人員。

五、報名方式：即日起至112年11月5日23時止，至本部地政司全球資訊網「活動報名」專區完成線上報名（具公務人員身分者，課程編號：LA1110；其他與會者，課程編號：WK1110），核准報名者將收到系統自動寄發之電子郵件。因名額有限，請儘速上線報名。

六、活動內容：

時間	會議內容	分享單位 / 主持人	
13:00~13:30	報 到	-	-
13:30~14:00	●「三維地籍建物整合建置」計畫 ● 三維地籍空間資料產製成果與展示服務	內政部地政司	主持人：江副教授渾欽 與談人：地政司測量科
14:00~14:50	宜蘭住宅不動產地理資訊系統	宜蘭縣政府	
	臺北市多維度測繪管理系統	臺北市政府	
14:50~15:10	【交 流 時 間】		
15:10~16:00	臺中市158空間資訊網	臺中市政府	主持人：江副教授渾欽 與談人：地政司測量科
	高雄市多目標地籍圖立體圖資查詢系統	高雄市政府	
16:00~17:00	綜合討論	內政部地政司	

備註：會議室外由臺北、臺中、高雄市政府擺設系統平台提供展示。

宜蘭住宅不動產地理資訊系統(https://house.e-land.gov.tw/)



【入口網頁】

【既有成屋建號定位點應用情形】

臺北市多維度測繪管理系統(https://3d.land.gov.taipei/)



【入口網頁】

【三維地籍建物產權模型應用情形】

臺中市158空間資訊網(https://lohas.taichung.gov.tw/)

【入口網頁】

【三維地籍建物產權模型、介接建管資訊應用情形】

高雄市多目標地籍圖力圖資查詢系統(https://3d-landp.kcg.gov.tw/)

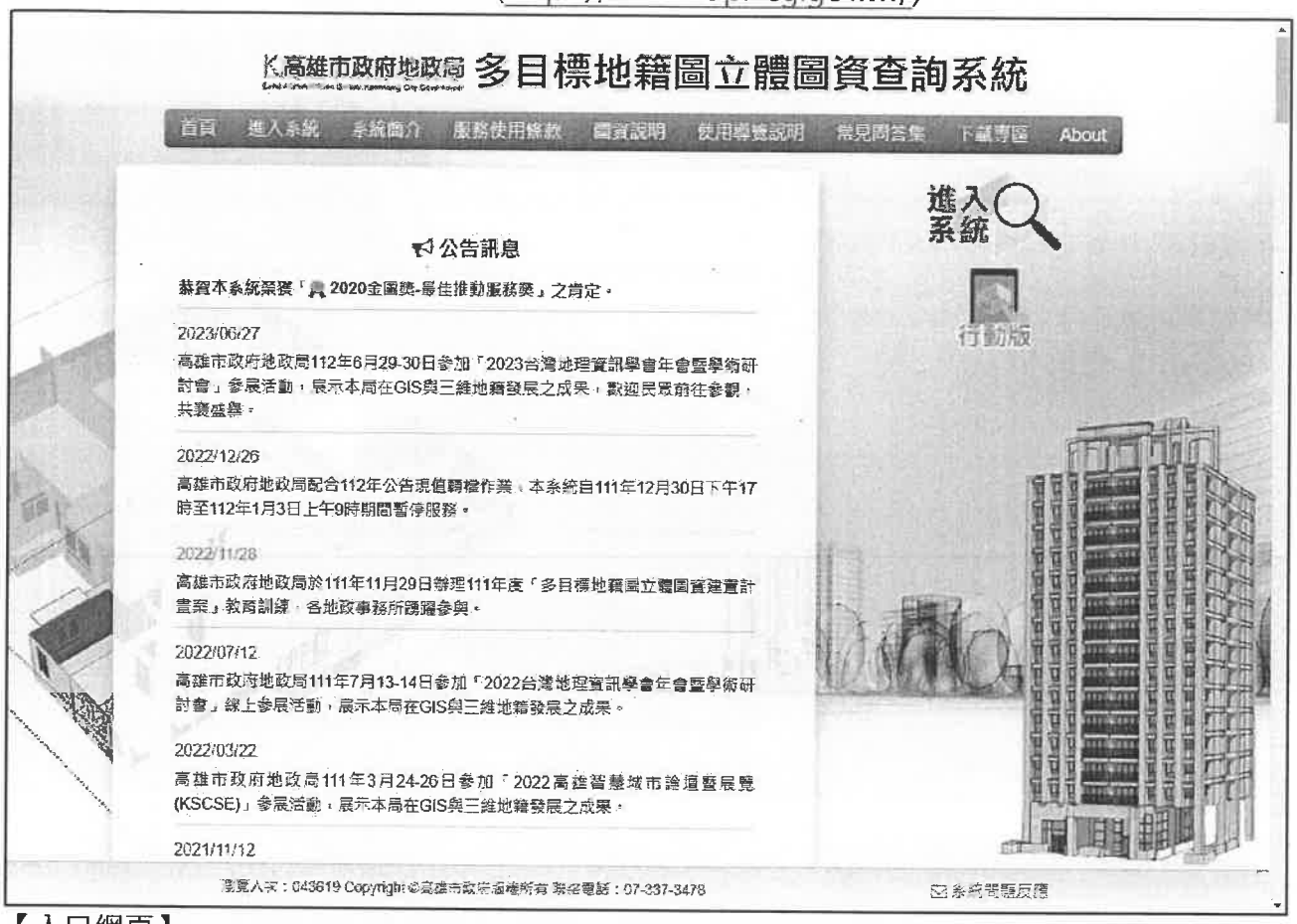

【入口網頁】

【三維地籍建物產權模型應用情形】

三維地理空間資料與影像圖資整合展示工具(https://3dtool.colife.org.tw/)【需帳號】



【圖資整合展示情形】